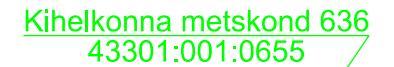
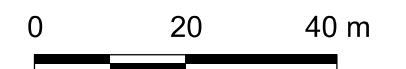
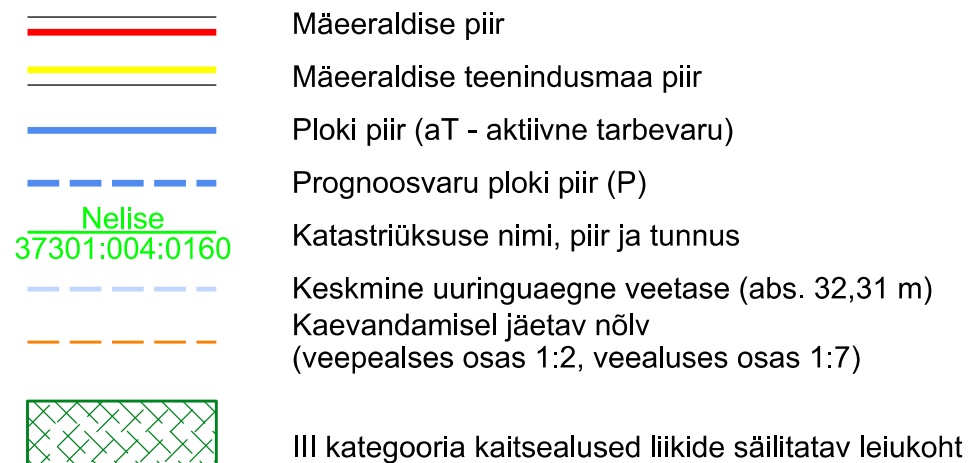



Nelise
37301:004:0160



Nelise
37301:004:0160



1. Kõrgused EH2000 süsteemis.
2. Läbilõigete koostamisel on kasutatud:
 - Käesla kruusamaardla Käesla uuringuruumi geoloogilise uuringu aruanne (varu seisuga 01.02.2021) (OÜ Inseneribüroo STEIGER, töö nr 21/3360).
3. Kasutatud tarkvara: Bentley PowerCivil for Baltics V8i (litsents: 70000661800020).

Objekti nimetus ja aadress Käesla liivakarjäär Saaremaa vald, Saare maakond	Joonise sisu Geoloogilised läbilõiked I-I' ... II-II'
Loa omanik osaühing Reta Puit Ringtee 12, 93815 Kuressaare retapuit@retapuit.ee	Graafile line lisa 2/3 Mõõtkava H 1 : 1000 V 1 : 100
 OÜ Inseneribüroo STEIGER Männiku tee 104, 11216 Tallinn +372 668 1011, info@steiger.ee	Koostas Hendrik Klaas /Altkirjastatud digitaalselt/ Kinnitas Erki Vaguri /Altkirjastatud digitaalselt/
	Kuupäev 10.05.2023 Töö nr 23/4325